

Городской округ
«Закрытое административно – территориальное образование
Железногорск Красноярского края»

АДМИНИСТРАЦИЯ ЗАТО г. ЖЕЛЕЗНОГОРСК

ПОСТАНОВЛЕНИЕ

«20» 05. 2025

№ 963

г. Железногорск

Об установлении публичного сервитута в целях размещения объекта электросетевого хозяйства, необходимого для подключения к электрическим сетям ЛЭП-0,4 кВ в составе объекта: «Строительство ЛЭП-0,4 кВ для электроснабжения объекта, расположенного по адресу: Красноярский край, ЗАТО г. Железногорск, ул. Енисейская, д. 55Е, пом. 2»

В соответствии со статьей 11 и главой V.7 Земельного кодекса Российской Федерации, Федеральным законом от 06.10.2003 № 131-ФЗ «Об общих принципах организации местного самоуправления в Российской Федерации», Приказом Министерства экономики и регионального развития Красноярского края от 11 ноября 2022 г. № 5н «Об утверждении результатов определения кадастровой стоимости земельных участков, расположенных на территории Красноярского края», на основании ст. ст. 37, 38, 42 Устава ЗАТО Железногорск, распоряжения Администрации ЗАТО г. Железногорск от 14.11.2023 № 708пр «О наделении полномочиями», ходатайства Акционерного общества «Красноярская региональная энергетическая компания» № 06-01/4566 от 28.04.2025

ПОСТАНОВЛЯЮ:

1. Установить публичный сервитут площадью 2092 кв.м. на основании ходатайства Акционерного общества «Красноярская региональная энергетическая компания» (ОГРН 1152468001773, ИНН 2460087269, место нахождения: 660049, Красноярский край, г.о. город Красноярск, г. Красноярск, пр-кт Мира, д. 10, помещ. 55) в целях размещения (строительство и эксплуатация) объекта электросетевого хозяйства, необходимого для подключения к электрическим сетям ЛЭП-0,4 кВ в составе объекта: «Строительство ЛЭП-0,4 кВ для электроснабжения объекта, расположенного по адресу: Красноярский край, ЗАТО г. Железногорск, ул. Енисейская, д. 55Е, пом. 2», сроком на 49 лет, в отношении следующих земельных участков и земель:

- земельного участка с кадастровым номером 24:58:0339001:66 (входит в единое землепользование 24:58:0339001:65), площадью 523 кв.м., местоположением

установленным относительно ориентира, расположенного в границах участка. Почтовый адрес ориентира: Красноярский край, ЗАТО Железногорск, г. Железногорск, ул. Енисейская, 55м, вид разрешенного использования – строительная промышленность;

- земельного участка с кадастровым номером 24:58:0339001:318, площадью 115 кв.м., местоположением установленным относительно ориентира, расположенного в границах участка. Почтовый адрес ориентира: Красноярский край, ЗАТО Железногорск, г. Железногорск, ул. Енисейская, 55Е/1, вид разрешенного использования – размещение объекта промышленного назначения;

- земельного участка с кадастровым номером 24:58:0339001:73, площадью 219 кв.м., местоположением установленным относительно ориентира, расположенного в границах участка. Почтовый адрес ориентира: Красноярский край, ЗАТО Железногорск, г. Железногорск, ул. Енисейская, 55т, вид разрешенного использования – для эксплуатации нежилого здания;

- земельного участка с кадастровым номером 24:58:0339001:59, площадью 1193 кв.м., местоположением установленным относительно ориентира, расположенного в границах участка. Почтовый адрес ориентира: Красноярский край, ЗАТО Железногорск, г. Железногорск, в районе ул. Енисейская, 55с, вид разрешенного использования – под нежилые здания;

- земель, государственная собственность на которые не разграничена, площадью 42 кв.м., расположенных в кадастровом квартале 24:58:0339001, местоположением: Красноярский край, ЗАТО Железногорск, г. Железногорск.

2. Утвердить границы публичного сервитута согласно описанию местоположения границ и схеме расположения границ публичного сервитута (приложение № 1).

3. Сроки и график выполнения работ при осуществлении деятельности, для обеспечения которой устанавливается публичный сервитут:

- строительство ЛЭП-0,4 кВ – один месяц;
- эксплуатация - в течение оставшегося срока действия публичного сервитута.

4. Срок, в течение которого использование земельного участка (его части) и (или) расположенного на нем объекта недвижимого имущества в соответствии с их разрешенным использованием будет невозможно или существенно затруднено в связи с осуществлением сервитута (при наличии такого срока): строительство ЛЭП-0,4 кВ – один месяц.

5. Реквизиты решений об утверждении документов или реквизиты документов, предусмотренных п. 2 ст. 39.41 Земельного кодекса РФ, в случае, если решение об установлении публичного сервитута принималось в соответствии с указанными документами: договор № 32-26/25-ТП от 30.01.2025 года на осуществление технологического присоединения к электрическим сетям объекта, расположенного по адресу: ЗАТО г. Железногорск, ул. Енисейская д. 55Е, пом. 2, заключенный между АО «КрасЭКо» и физическим лицом Игнатьевым Владимиром Олеговичем.

6. На момент принятия настоящего постановления порядок установления зон с особыми условиями использования территорий и содержание ограничений прав на земельные участки в границах таких зон установлен Постановлением Правительства Российской Федерации от 24.02.2009 № 160 «О порядке установления охранных зон объектов электросетевого хозяйства и особых условий использования земельных участков, расположенных в границах таких зон».

7. Утвердить порядок расчета платы за публичный сервитут в отношении земельных участков, находящихся в государственной и муниципальной собственности, земельных участков и (или) земель, государственная собственность на которые не разграничена, и не предоставленных гражданам и юридическим лицам, в соответствии с положениями пунктов 2, 3, 4, 5 статьи 39.46 Земельного кодекса Российской Федерации (приложение № 2).

8. Плата за публичный сервитут в размере 26 772 рубля 30 коп. (Двадцать шесть тысяч семьсот семьдесят два рубля 30 коп.) за весь срок действия публичного сервитута вносится Акционерным обществом «Красноярская региональная энергетическая компания» единовременным платежом не позднее шести месяцев со дня принятия настоящего постановления на следующие реквизиты:

- в размере 6 885 рублей 82 коп. (Шесть тысяч восемьсот восемьдесят пять рублей 82 коп.) в ОТДЕЛЕНИЕ КРАСНОЯРСК БАНКА РОССИИ//УФК по Красноярскому краю, г. Красноярск (МКУ «УИЗИЗ» л/с 04193009700), р/с 03100643000000011900, кор. счет 40102810245370000011, БИК 010407105, КПП 245201001, ИНН 2452034665, код бюджетной классификации – 009 111 05410 04 0000 120, ОКТМО 04735000.

- в размере 19 886 рублей 48 коп. (Девятнадцать тысяч восемьсот восемьдесят шесть рублей 48 коп.) получатель УФК по Красноярскому краю (Межрегиональное территориальное управление Федерального агентства по управлению государственным имуществом в Красноярском крае, Республике Хакасия и Республике Тыва), ИНН 2466222186, КПП 246601001, Банк: Отделение Красноярск //УФК по Красноярскому краю, г. Красноярск, счет 40102810245370000011 (Единый казначейский счет, ЕКС), казначейский счет 03100643000000011900 (КС), в платежном поручении заполняется поле корреспондентского счета), банковский идентификационный код Управления Федерального казначейства по Красноярскому краю (БИК ТОФК) — 010407105, ОКТМО 04701000, соответствующий код бюджетной классификации: 167 111 05420 01 0000 120 «Плата за публичный сервитут, предусмотренная решением уполномоченного органа об установлении публичного сервитута в отношении земельных участков, находящихся в федеральной собственности (за исключением земельных участков, которые находятся в федеральной собственности и осуществление полномочий Российской Федерации по управлению и распоряжению которыми передано органам государственной власти субъектов Российской Федерации) и не предоставленных гражданам или юридическим лицам (за исключением органов государственной власти (государственных органов), органов местного самоуправления (муниципальных органов), органов управления государственными внебюджетными фондами и казенных учреждений)».

Внесенная плата не подлежит возврату в случае досрочного прекращения публичного сервитута.

9. Обязать Акционерное общество «Красноярская региональная энергетическая компания»:

9.1. Заключить соглашение об осуществлении публичного сервитута с правообладателями земельных участков с кадастровыми номерами 24:58:0339001:66 (входит в единое землепользование 24:58:0339001:65), 24:58:0339001:318.

9.2. Привести земельный участок в состояние, пригодное для его использования, в срок не позднее чем три месяца после завершения эксплуатации

либо сноса инженерного сооружения, для размещения которого был установлен публичный сервитут.

10. Публичный сервитут считается установленным со дня внесения сведений о нем в Единый государственный реестр недвижимости.

11. Акционерное общество «Красноярская региональная энергетическая компания» вправе приступить к осуществлению публичного сервитута после внесения платы за публичный сервитут в соответствии с настоящим постановлением, но не ранее внесения сведений о публичном сервитуте в Единый государственный реестр недвижимости.

12. Отделу управления проектами и документационного, организационного обеспечения деятельности (В.Г. Винокурова) довести настоящее постановление до сведения населения через сетевое издание «Город и горожане» в информационно-телекоммуникационной сети «Интернет».

13. Отделу общественных связей Администрации ЗАТО г. Железногорск (И.С. Архипова) разместить настоящее постановление на официальном сайте Администрации ЗАТО г. Железногорск в информационно-телекоммуникационной сети «Интернет».

14. Муниципальному казенному учреждению «Управление имуществом, землепользования и землеустройства» (Е.Я. Сивчук):

14.1. Направить копию настоящего постановления в орган регистрации прав.

14.2. Направить обладателю публичного сервитута Акционерному обществу «Красноярская региональная энергетическая компания» копию решения об установлении публичного сервитута (приложение № 3), копию настоящего постановления, сведения о лицах, являющихся правообладателями земельных участков.

15. Контроль над исполнением настоящего постановления оставляю за собой.

16. Настоящее постановление вступает в силу после его официального опубликования в сетевом издании «Город и горожане» в информационно-телекоммуникационной сети «Интернет» (<http://www.gig26.ru>).

Первый заместитель
Главы ЗАТО г. Железногорск
по стратегическому планированию,
экономическому развитию и финансам



Т.В. Голдырева

Приложение № 1
к постановлению Администрации
ЗАТО г. Железногорск
от «20» 05. 2025 № 963

ОПИСАНИЕ МЕСТОПОЛОЖЕНИЯ ГРАНИЦ

Публичный сервитут в целях размещения объекта электросетевого хозяйства, необходимого для подключения к электрическим сетям ЛЭП-0,4 кВ в составе объекта: «Строительство ЛЭП-0,4 кВ для электроснабжения объекта, расположенного по адресу: Красноярский край, ЗАТО г. Железногорск, ул. Енисейская, д. 55Е, пом. 2»

(наименование объекта, местоположение границ которого описано (далее - объект)

Раздел 1

Сведения об объекте		
№ п/п	Характеристики объекта	Описание характеристик
1	2	3
1	Местоположение объекта	Красноярский край, Железногорск г
2	Площадь объекта ± величина погрешности определения площади ($P \pm \Delta P$), м ²	2092 ± 16
3	Иные характеристики объекта	Установить публичный сервитут на основании ходатайства акционерного общества «Красноярская региональная энергетическая компания» (660049, Красноярский край, город Красноярск, Мира проспект, дом 10, пом. 55, ОГРН 1152468001773, ИНН 2460087269) в целях размещения объекта электросетевого хозяйства, необходимого для подключения к электрическим сетям ЛЭП-0,4 кВ в составе объекта: «Строительство ЛЭП-0,4 кВ для электроснабжения объекта, расположенного по адресу: Красноярский край, ЗАТО г. Железногорск, ул. Енисейская, д. 55Е, пом. 2», в границах земельных участков 24:58:0339001:66 (входит в единое землепользование 24:58:0339001:65), 24:58:0339001:318, 24:58:0339001:59, 24:58:0339001:73 и в границах кадастрового квартала 24:58:0339001, площадью 2092 кв.м, сроком на 49 лет.

Раздел 2

Сведения о местоположении границ объекта					
1. Система координат МСК-167					
2. Сведения о характерных точках границ объекта					
Обозначение характерных точек границ	Координаты, м		Метод определения координат характерной точки	Средняя квадратическая погрешность положения характерной точки (Mt), м	Описание обозначения точки на местности (при наличии)
	X	Y			
1	2	3	4	5	6
1	652277.69	132432.69	Аналитический метод	0.1	-
2	652265.52	132453.39	Аналитический метод	0.1	-
3	652245.69	132488.35	Аналитический метод	0.1	-
4	652229.92	132510.07	Аналитический метод	0.1	-
5	652212.16	132534.52	Аналитический метод	0.1	-
6	652188.50	132560.60	Аналитический метод	0.1	-
7	652178.17	132572.00	Аналитический метод	0.1	-
8	652172.24	132566.63	Аналитический метод	0.1	-

3. Сведения о характерных точках части (частей) границы объекта


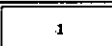


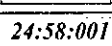
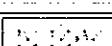
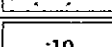

Обозначение характерных точек части границы	Существующие координаты, м		Измененные (уточненные) координаты, м		Метод определения координат характерной точки	Средняя квадратическая погрешность положения характерной точки (Mt), м	Описание обозначения точки на местности (при наличии)
	X	Y	X	Y			
1	2	3	4	5	6	7	8
-	-	-	-	-	-	-	-

План границ публичного сервитута



Масштаб 1:2000

Используемые условные знаки и обозначения:

	Характерная точка границы публичного сервитута
	Надписи номеров характерных точек границы публичного сервитута
	Граница публичного сервитута
	Граница кадастрового квартала
	Обозначение кадастрового квартала
	Существующая часть границы, имеющиеся в ЕГРН сведения о которой достаточны для определения ее местоположения
	Надписи кадастрового номера земельного участка
	Проектное местоположение инженерного сооружения

Приложение № 2
к постановлению Администрации
ЗАТО г. Железногорск
от «20» 05 2025 № 963

Порядок расчета платы за публичный сервитут
в отношении земельных участков и земель, государственная собственность на
которые не разграничена, и не предоставленных гражданам и юридическим лицам

№	Кадастровый номер земельного участка, кадастровый квартал	Площадь публичного сервитута в границах земельного участка, кадастрового квартала, кв.м	Средний уровень кадастровой стоимости земельных участков по городскому округу руб./кв.м	Расчет платы за публичный сервитут	Сумма, подлежащая оплате за публичный сервитут, руб.
1	24:58:0339001:73	219	542,41	$219 \times 542,41 \times 0,1\% \times 49$	5 820,60
2	24:58:0339001	42	517,60	$42 \times 517,60 \times 0,1\% \times 49$	1 065,22
Итого:					6 885,82

Порядок расчета платы за публичный сервитут в отношении земельных участков,
находящихся в собственности РФ, и не предоставленных гражданам и юридическим
лицам

№	Кадастровый номер земельного участка, кадастровый квартал	Площадь публичного сервитута в границах земельного участка, кадастрового квартала, кв.м	Средний уровень кадастровой стоимости земельных участков по городскому округу руб./кв.м	Расчет платы за публичный сервитут	Сумма, подлежащая оплате за публичный сервитут, руб.
1	24:58:0339001:59	1193	340,19	$1193 \times 340,19 \times 0,1\% \times 49$	19 886,48
Итого:					19 886,48

Приложение № 3
к постановлению Администрации
ЗАТО г. Железногорск
от «20» 05 2025 № 963

Администрация ЗАТО г. Железногорск
(наименование уполномоченного органа)

Кому: Акционерное общество «Красноярская
региональная энергетическая компания»
ИНН 2460087269 ОГРН 1152468001773
Представитель: Минченко Н.В.
Контактные данные заявителя
(представителя): 660049, город Красноярск,
проспект Мира, дом 10, пом. 55
Тел.: +79659091463
Эл. почта: mail@kraseco24.ru
eMalysheva@kraseko24.ru

Решение об установлении публичного сервитута в отдельных целях

По результатам рассмотрения ходатайства № 06-01/4566 от 28.04.2025 об установлении публичного сервитута в отношении земельных участков (земель):

- земельного участка с кадастровым номером 24:58:0339001:66 (входит в единое землепользование 24:58:0339001:65), площадью 523 кв.м., местоположением установленным относительно ориентира, расположенного в границах участка. Почтовый адрес ориентира: Красноярский край, ЗАТО Железногорск, г. Железногорск, ул. Енисейская, 55м, вид разрешенного использования – строительная промышленность;

- земельного участка с кадастровым номером 24:58:0339001:318, площадью 115 кв.м., местоположением установленным относительно ориентира, расположенного в границах участка. Почтовый адрес ориентира: Красноярский край, ЗАТО Железногорск, г. Железногорск, ул. Енисейская, 55Е/1, вид разрешенного использования – размещение объекта промышленного назначения;

- земельного участка с кадастровым номером 24:58:0339001:73, площадью 219 кв.м., местоположением установленным относительно ориентира, расположенного в границах участка. Почтовый адрес ориентира: Красноярский край, ЗАТО Железногорск, г. Железногорск, ул. Енисейская, 55т, вид разрешенного использования – для эксплуатации нежилого здания;

- земельного участка с кадастровым номером 24:58:0339001:59, площадью 1193 кв.м., местоположением установленным относительно ориентира, расположенного в границах участка. Почтовый адрес ориентира: Красноярский край, ЗАТО Железногорск, г. Железногорск, в районе ул. Енисейская, 55с, вид разрешенного использования – под нежилые здания;

- земель, государственная собственность на которые не разграничена, площадью 42 кв.м., расположенных в кадастровом квартале 24:58:0339001, местоположением: Красноярский край, ЗАТО Железногорск, г. Железногорск,

принято решение об установлении публичного сервитута площадью 2092 кв.м в целях размещения (строительство и эксплуатация) объекта электросетевого хозяйства, необходимого для подключения к электрическим сетям ЛЭП-0,4 кВ в составе объекта: «Строительство ЛЭП-0,4 кВ для электроснабжения объекта, расположенного по адресу: Красноярский край, ЗАТО г. Железногорск, ул. Енисейская, д. 55Е, пом. 2», в границах земельных участков 24:58:0339001:66 (входит в единое землепользование 24:58:0339001:65), 24:58:0339001:318, 24:58:0339001:73, 24:58:0339001:59 и в границах кадастрового квартала 24:58:0339001, сроком на 49 лет.

Сведения о публичном сервитуте:

1. Сведение об обладателе публичного сервитута: Акционерное общество «Красноярская региональная энергетическая компания», ОГРН 1152468001773, ИНН 2460087269, место

нахождения: 660049, Красноярский край, г.о. город Красноярск, г. Красноярск, пр-кт Мира, д. 10, помещ. 55.

2. Кадастровые номера земельных участков (при их наличии), в отношении которых устанавливается публичный сервитут: 24:58:0339001:66 (входит в единое землепользование 24:58:0339001:65), 24:58:0339001:318, 24:58:0339001:73, 24:58:0339001:59.

Кадастровый квартал, в котором расположены земли: 24:58:0339001.

Адреса или описание местоположения таких земельных участков или земель:

- земельный участок с кадастровым номером 24:58:0339001:66 (входит в единое землепользование 24:58:0339001:65), площадью 523 кв.м., местоположением установленным относительно ориентира, расположенного в границах участка. Почтовый адрес ориентира: Красноярский край, ЗАТО Железногорск, г. Железногорск, ул. Енисейская, 55м, вид разрешенного использования – строительная промышленность;

- земельный участок с кадастровым номером 24:58:0339001:318, площадью 115 кв.м., местоположением установленным относительно ориентира, расположенного в границах участка. Почтовый адрес ориентира: Красноярский край, ЗАТО Железногорск, г. Железногорск, ул. Енисейская, 55Е/1, вид разрешенного использования – размещение объекта промышленного назначения;

- земельный участок с кадастровым номером 24:58:0339001:73, площадью 219 кв.м., местоположением установленным относительно ориентира, расположенного в границах участка. Почтовый адрес ориентира: Красноярский край, ЗАТО Железногорск, г. Железногорск, ул. Енисейская, 55т, вид разрешенного использования – для эксплуатации нежилого здания;

- земельный участок с кадастровым номером 24:58:0339001:59, площадью 1193 кв.м., местоположением установленным относительно ориентира, расположенного в границах участка. Почтовый адрес ориентира: Красноярский край, ЗАТО Железногорск, г. Железногорск, в районе ул. Енисейская, 55с, вид разрешенного использования – под нежилые здания;

- земли, государственная собственность на которые не разграничена, площадью 42 кв.м., расположенных в кадастровом квартале 24:58:0339001, местоположением: Красноярский, край, ЗАТО Железногорск, г. Железногорск.

4. Срок публичного сервитута: 49 (сорок девять) лет.

5. Срок, в течение которого использование земельного участка (его части) и (или) расположенного на нем объекта недвижимого имущества в соответствии с их разрешенным использованием будет невозможно или существенно затруднено в связи с осуществлением сервитута (при наличии такого срока): строительство ЛЭП-0,4 кВ – один месяц.

6. Реквизиты решений об утверждении документов или реквизиты документов, предусмотренных п. 2 ст. 39.41 Земельного кодекса РФ, в случае, если решение об установлении публичного сервитута принималось в соответствии с указанными документами: договор № 32-26/25-ТП от 30.01.2025 года на осуществление технологического присоединения к электрическим сетям объекта, расположенного по адресу: ЗАТО г. Железногорск, ул. Енисейская д. 55Е, пом. 2, заключенный между АО «КрасЭКО» и физическим лицом Игнатьевым Владимиром Олеговичем.

7. Реквизиты нормативных актов, определяющих порядок установления зон с особыми условиями использования территорий и содержание ограничений прав на земельные участки в границах таких зон в случае, если публичный сервитут устанавливается в целях размещения инженерного сооружения, требующего установления зон с особыми условиями использования территорий:

Порядок установления зон с особыми условиями использования территорий и содержание ограничений прав на земельные участки в границах таких зон установлен Постановлением Правительства Российской Федерации от 24.02.2009 № 160 «О порядке установления охранных зон объектов электросетевого хозяйства и особых условий использования земельных участков, расположенных в границах таких зон».

8. Порядок расчета и внесения платы за публичный сервитут в случае установления публичного сервитута в отношении земель или земельных участков, находящихся в государственной или муниципальной собственности и не предоставленных гражданам или юридическим лицам (при наличии):

Расчет платы за публичный сервитут в отношении земельных участков, находящихся в муниципальной собственности, земельных участков и (или) земель, государственная собственность

на которые не разграничена, и не предоставленных гражданам и юридическим лицам, произведен в соответствии с положениями пунктов 2, 3, 4, 5 статьи 39.46 Земельного кодекса Российской Федерации.

Плата за публичный сервитут в размере 26 772 рубля 30 коп. (Двадцать шесть тысяч семьсот семьдесят два рубля 30 коп.) за весь срок действия публичного сервитута вносится Акционерным обществом «Красноярская региональная энергетическая компания» единовременным платежом не позднее шести месяцев со дня принятия настоящего постановления на следующие реквизиты:

- в размере 6 885 рублей 82 коп. (Шесть тысяч восемьсот восемьдесят пять рублей 82 коп.) в ОТДЕЛЕНИЕ КРАСНОЯРСК БАНКА РОССИИ//УФК по Красноярскому краю, г. Красноярск (МКУ «УИЗИЗ» л/с 04193009700), р/с 03100643000000011900, кор. счет 40102810245370000011, БИК 010407105, КПП 245201001, ИНН 2452034665, код бюджетной классификации – 009 111 05410 04 0000 120, ОКТМО 04735000.

- в размере 19 886 рублей 48 коп. (Девятнадцать тысяч восемьсот восемьдесят шесть рублей 48 коп.) получатель УФК по Красноярскому краю (Межрегиональное территориальное управление Федерального агентства по управлению государственным имуществом в Красноярском крае, Республике Хакасия и Республике Тыва), ИНН 2466222186, КПП 246601001, Банк: Отделение Красноярск //УФК по Красноярскому краю, г. Красноярск, счет 40102810245370000011 (Единый казначейский счет, ЕКС), казначейский счет 03100643000000011900 (КС), в платежном поручении заполняется поле корреспондентского счета), банковский идентификационный код Управления Федерального казначейства по Красноярскому краю (БИК ТОФК) — 010407105, ОКТМО 04701000, соответствующий код бюджетной классификации: 167 111 05420 01 0000 120 «Плата за публичный сервитут, предусмотренная решением уполномоченного органа об установлении публичного сервитута в отношении земельных участков, находящихся в федеральной собственности (за исключением земельных участков, которые находятся в федеральной собственности и осуществление полномочий Российской Федерации по управлению и распоряжению которыми передано органам государственной власти субъектов Российской Федерации) и не предоставленных гражданам или юридическим лицам (за исключением органов государственной власти (государственных органов), органов местного самоуправления (муниципальных органов), органов управления государственными внебюджетными фондами и казенных учреждений)».

Внесенная плата не подлежит возврату в случае досрочного прекращения публичного сервитута.

Акционерное общество «Красноярская региональная энергетическая компания» вправе приступить к осуществлению публичного сервитута после внесения платы за публичный сервитут в соответствии с настоящим постановлением, но не ранее внесения сведений о публичном сервитуте в Единый государственный реестр недвижимости.

9. График проведения работ при осуществлении деятельности, для обеспечения которой устанавливается публичный сервитут (в случае установления публичного сервитута в отношении земель или земельных участков, находящихся в государственной (государственной неразграниченной) или муниципальной собственности и не предоставленных гражданам или юридическим лицам):

- строительство ЛЭП-0,4 кВ – один месяц,
- эксплуатация - в течение оставшегося срока действия публичного сервитута.

10. Обязанность обладателя публичного сервитута привести земельный участок в состояние, пригодное для использования в соответствии с видом разрешенного использования: Акционерное общество «Красноярская региональная энергетическая компания» обязано привести земельный участок в состояние, пригодное для его использования, в срок не позднее чем три месяца после завершения эксплуатации либо сноса инженерного сооружения, для размещения которого был установлен публичный сервитут.

Первый заместитель
Главы ЗАТО г. Железногорск
по стратегическому планированию,
экономическому развитию и финансам



Т.В. Голдырева